



УТВЕРЖДАЮ

Председатель Межведомственного
Координационного Совета

И.И. Сапрыкин

« _____ » _____ 2017 г.

**АКТ ОБСЛЕДОВАНИЯ
объекта социальной инфраструктуры
К ПАСПОРТУ ДОСТУПНОСТИ ОСИ**

№ _____

« _____ » _____ 2017г.

Снежинский городской округ

Наименование территориального образования субъекта РФ

1. Общие сведения об объекте

- 1.1. Наименование (вид) объекта Нежилое помещение
1.2. Адрес объекта Челябинская область, г. Снежинск, ул. Ленина, 54
1.3. Сведения о размещении объекта:
отдельно стоящее здание 2 этажей, 2337,20 кв.м
- часть здания _____ этажей (или на _____ этаже), _____ кв.м
- наличие прилегающего земельного участка (да, нет); 10277 кв.м
1.4. Год постройки здания 1968г., последнего капитального ремонта 2000 г.
1.5. Дата предстоящих плановых ремонтных работ: текущего 2016– 2019г.г., капитального _____
1.6. Название организации (учреждения), (полное юридическое наименование – согласно Уставу, краткое наименование) Муниципальное автономное дошкольное образовательное учреждение Снежинского городского округа «Детский сад компенсирующего вида №29»
1.7. Юридический адрес организации (учреждения) Российская Федерация 456770 Челябинская область г. Снежинск, ул. Ленина, 54

2. Характеристика деятельности организации на объекте

Дополнительная информация-Реализация основной и адаптированной образовательных программ для детей дошкольного возраста.

3. Состояние доступности объекта

3.1 Путь следования к объекту пассажирским транспортом

(описать маршрут движения с использованием пассажирского транспорта)

Автобус №1, 2, 3, маршрутное такси, личный автотранспорт

наличие адаптированного пассажирского транспорта к объекту нет

3.2 Путь к объекту от ближайшей остановки пассажирского транспорта:

3.2.1 расстояние до объекта от остановки транспорта 300м

3.2.2 время движения (пешком) 5 мин

3.2.3 наличие выделенного от проезжей части пешеходного пути (да, нет),

3.2.4 Перекрестки: нерегулируемые; регулируемые, со звуковой сигнализацией, таймером; нет

3.2.5 Информация на пути следования к объекту: акустическая, тактильная, визуальная; нет

3.2.6 Перепады высоты на пути: есть, нет

Их обустройство для инвалидов на коляске: да, нет

3.3 Организация доступности объекта для инвалидов - форма обслуживания

№№ п/п	Категория инвалидов (вид нарушения)	Вариант организации доступности объекта (формы обслуживания)*
1.	Все категории инвалидов и МГН	
	<i>в том числе инвалиды:</i>	
2	передвигающиеся на креслах-колясках	ДУ
3	с нарушениями опорно-двигательного аппарата	ДУ
4	с нарушениями зрения	-
5	с нарушениями слуха	ДУ
6	с нарушениями умственного развития	ДУ

* - указывается один из вариантов: «А», «Б», «ДУ», «ВНД»

3.4 Состояние доступности основных структурно-функциональных зон

№ № п/п	Основные структурно- функциональные зоны	Состояние доступности, в том числе для основных категорий инвалидов**
1	Территория, прилегающая к зданию (участок)	ДП-И
2	Вход (входы) в здание	ДУ
3	Путь (пути) движения внутри здания (в т.ч. пути эвакуации)	ВНД
4	Зона целевого назначения здания (целевого посещения объекта)	ДУ
5	Санитарно-гигиенические помещения	ДУ
6	Система информации и связи (на всех зонах)	ВНД
7	Пути движения к объекту (от остановки транспорта)	ДУ; ДП-И(К, О, Г, У)

** Указывается: ДП-В - доступно полностью всем; ДП-И (К, О, С, Г, У) - доступно полностью избирательно (указать категории инвалидов); ДЧ-В - доступно частично всем; ДЧ-И (К, О, С, Г, У) - доступно частично избирательно (указать категории инвалидов); ДУ - доступно условно, ВНД - недоступно.

3.5. ИТОГОВОЕ ЗАКЛЮЧЕНИЕ о состоянии доступности ОСИ: ОСИ для основных категорий инвалидов доступно условно. Вход в здание не оснащен пандусом, поручнями, антискользящим покрытием. Пути движения внутри здания необходимо оснастить техническими средствами. Дети находятся в постоянном сопровождении педагогического персонала.

4. Управленческое решение (проект)

4.1. Рекомендации по адаптации основных структурных элементов объекта:

№ № п \п	Основные структурно-функциональные зоны объекта	Рекомендации по адаптации объекта (вид работы)*
1	Территория, прилегающая к зданию (участок)	Текущий ремонт
2	Вход (входы) в здание	Текущий ремонт
3	Путь (пути) движения внутри здания (в т.ч. пути эвакуации)	Текущий ремонт
4	Зона целевого назначения здания (целевого посещения объекта)	Текущий ремонт
5	Санитарно-гигиенические помещения	Текущий ремонт
6	Система информации на объекте (на всех зонах)	Текущий ремонт
7	Пути движения к объекту (от остановки транспорта)	Текущий ремонт
8.	Все зоны и участки	Текущий ремонт

*- указывается один из вариантов (видов работ): не нуждается; ремонт (текущий, капитальный); индивидуальное решение с ТСР; технические решения невозможны – организация альтернативной формы обслуживания

4.2. Период проведения работ 2017 – 2020г.г.

в рамках исполнения. Программа развития образования г. Снежинск 2016-2019г.г.

(указывается наименование документа: программы, плана)

4.3 Ожидаемый результат (по состоянию доступности) после выполнения работ по адаптации Здание объекта социальной инфраструктуры доступно полностью всем указанным категориям инвалидов.

Оценка результата исполнения программы, плана (по состоянию доступности) _____

4.4. Для принятия решения требуется, не требуется (нужное подчеркнуть):

4.4.1. Согласование с межведомственным координационным советом по организации деятельности в сфере обеспечения доступной среды жизнедеятельности для инвалидов и других маломобильных групп населения.

(наименование Комиссии по координации деятельности в сфере обеспечения доступной среды жизнедеятельности для инвалидов и других МГН)

4.4.2. согласование работ с надзорными органами (в сфере проектирования и строительства, архитектуры, охраны памятников, другое указать) _____

4.4.3. техническая экспертиза; разработка проектно-сметной документации;

4.4.4. согласование с вышестоящей организацией (собственником объекта);

4.4.5. согласование с общественными организациями инвалидов _____;

4.4.6. другое _____

Имеется заключение уполномоченной организации о состоянии доступности объекта (наименование документа и выдавшей его организации, дата), прилагается _____

4.7. Информация может быть размещена (обновлена) на Карте доступности субъекта РФ _____

(наименование сайта, портала)

5. Особые отметки

ПРИЛОЖЕНИЯ:

Результаты обследования:

- | | |
|--------------------------------------------|----------------|
| 1. Территории, прилегающей к объекту | на <u>1</u> л. |
| 2. Входа (входов) в здание | на <u>1</u> л. |
| 3. Путей движения в здании | на <u>3</u> л. |
| 4. Зоны целевого назначения объекта | на <u>-</u> л. |
| 5. Санитарно-гигиенических помещений | на <u>2</u> л. |
| 6. Системы информации (и связи) на объекте | на <u>-</u> л. |

Результаты фотофиксации на объекте _____ на 7 л.
Позэтажные планы, тех. паспорт _____ на 15 л.

Руководитель
рабочей группы


Начальник Управления образования М.В. Александрова
(Должность, Ф.И.О.)



(Подпись)

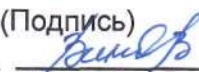
Члены рабочей группы:

Главный инженер МБУ ЦОДОУ Л.М. Еловикова
(Должность, Ф.И.О.)



(Подпись)


Начальник отдела здоровьесбережения МБУ ЦОДОУ О.В. Виноградова
(Должность, Ф.И.О.)



(Подпись)

Старший инспектор по дошкольному воспитанию МКУ «Управление образования»

Н.П. Крючкова
(Должность, Ф.И.О.)



(Подпись)

В том числе:

представитель МООИ СГО ЧООО ВОИ

Н.В. Шуклина
(Должность, Ф.И.О.)



(Подпись)

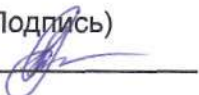
представители организации,
расположенной на объекте

Заведующий МАДОУ №29 В.В. Горбунова
(Должность, Ф.И.О.)



(Подпись)

заместитель заведующего по АХР А.С. Волкова
(Должность, Ф.И.О.)



(Подпись)

Управленческое решение согласовано «___» _____ 2017 г. (протокол №___)
Комиссией (название) _____